

# TELEMARKHELTEN

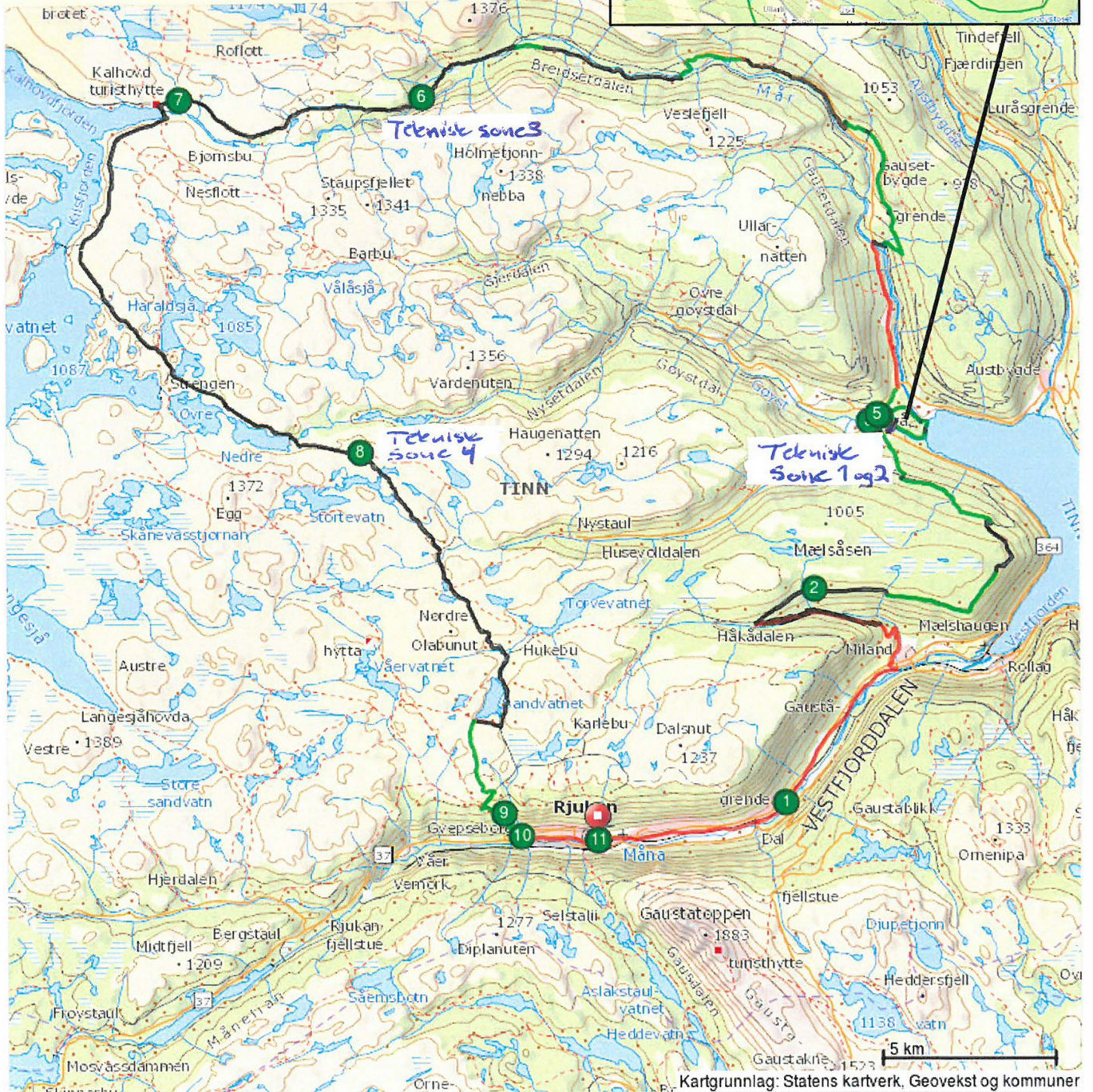
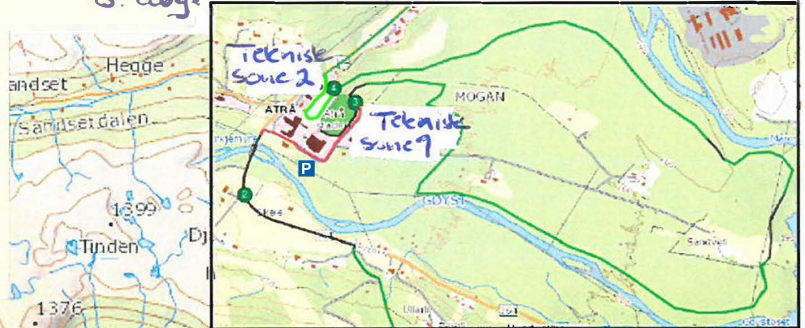
HELTERITTET NM 2020

8. avg.

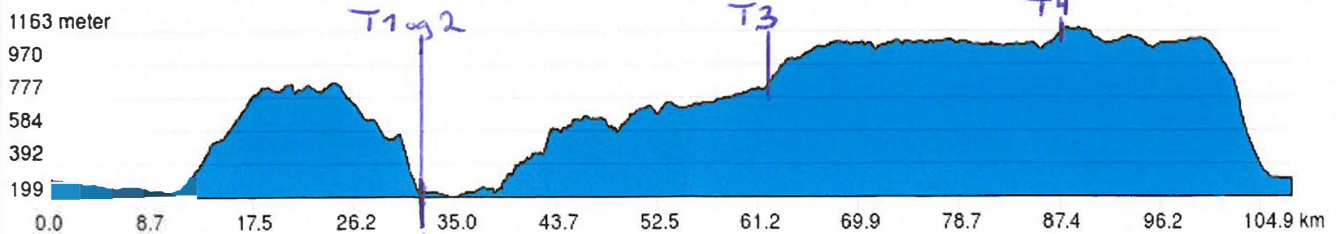
Oversikts- og detaljkart

Tekniske soner

tot. 4 stk.



Kartgrunnlag: Statens kartverk, Geovekst og kommuner



● STI/TERRENG

● ASFALT

● GRUS





## HelteRittet - NM terrengmaraton 8. aug. 2020

### Beskrivelse av tekniske soner med kart.

Under forutsetning av at sjefskommisær og rittleder godkjenner det fremlagte forslaget, blir tekniske soner som vist på vedlagt kart. Det kan kjøres bil til alle disse, alle er lette å finne. Sonene er merket med skilt: "Teknisk sone start" og "Teknisk sone slutt".

**Sone 1 og 2:** I Atrå brukes idrettsbanen som vist på kart. Her er det stor parkeringsplass på høyre side av Atråhallen og innkjøringen, ca. 100 m etter avkjøring fra FV 364. Denne lokasjonen gir mulighet til teknisk bistand både på tur inn i, og ut av terrengpartiet i Atrå.

**Sone 3:** Gode parkeringsmulighet, stigende vegtrase.

**Sone4.** Teknisk sone like før toppen etter stigningen opp fra Grotte. Parkeringsmuligheter, men noe vanskeligere enn på de andre stasjonene. Stigende vegtrase.

Det er kjørbart med bil til alle tekniske soner.